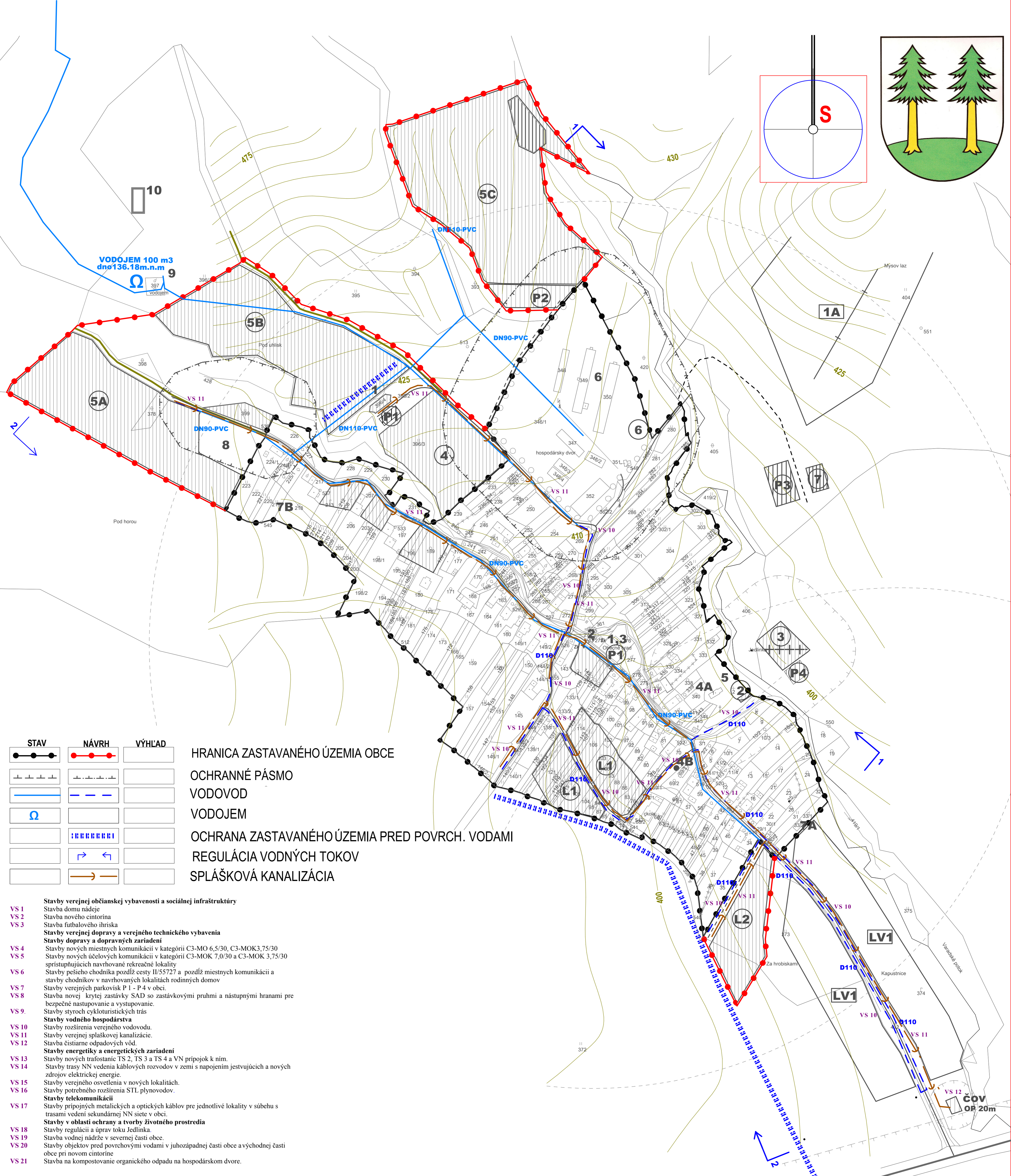
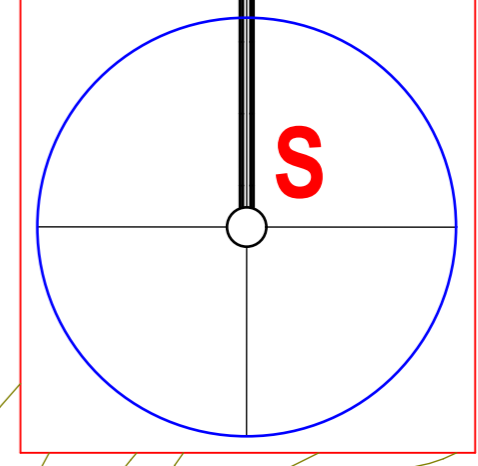



# JEDLINKA

M = 1 : 2 000  
ÚZEMNÝ PLÁN OBCE



STAV	NÁVRH	VÝHLAD

HRANICA ZASTAVANÉHO ÚZEMIA OBCE  
 OCHRANNÉ PÁSMO  
 VODOVOD  
 VODOJEM  
 OCHRANA ZASTAVANÉHO ÚZEMIA PRED POVRCH. VODAMI  
 REGULÁCIA VODNÝCH TOKOV  
 SPLÁŠKOVÁ KANALIZÁCIA

- VS 1** Stavby verejnej občianskej vybavenosti a sociálnej infraštruktúry  
 VS 2 Stavba domu nádeje  
 VS 3 Stavba nového cintorína  
 VS 4 Stavba futbalového ihriska  
**VS 5** Stavby verejnej dopravy a verejného technického vybavenia  
**VS 6** Stavby dopravy a dopravných zariadení  
 VS 7 Stavby nových miestnych komunikácií v kategórii C3-MO 6,5/30, C3-MOK3,75/30  
 VS 8 Stavby nových účelových komunikácií v kategórii C3-MOK 7,0/30 a C3-MOK 3,75/30 sprístupňujúcich navrhované rekreačné lokality  
 VS 9 Stavby pešieho chodníka pozdĺž cesty II/55727 a pozdĺž miestnych komunikácií a stavby chodníkov v navrhovaných lokalitách rodinných domov  
 VS 10 Stavby verejných parkovísk P 1 - P 4 v obci.  
 VS 11 Stavba novej krytej zastávky SAD so zastávkovými pruhmi a nástupnými hranami pre bezpečné nastupovanie a vystupovanie.  
 VS 12 Stavby styroch cykloturistických trás  
**VS 13** Stavby vodného hospodárstva  
 VS 14 Stavby rozšírenia verejného vodovodu.  
 VS 15 Stavby verejnej splaškovej kanalizácie.  
 VS 16 Stavba čistiarnie odpadových vôd.  
**VS 17** Stavby energetiky a energetických zariadení  
 VS 18 Stavby nových traťostaníc TS 2, TS 3 a TS 4 a VN prípojok k nim.  
 VS 19 Stavby trasy NN vedenia káblových rozvodov v zemi s napojením existujúcich a nových zdrojov elektrickej energie.  
 VS 20 Stavby verejného osvetlenia v nových lokalitách.  
 VS 21 Stavby potrebného rozšírenia STL plynovodov.  
**VS 22** Stavby telekomunikácií  
 VS 23 Stavby prípojných metalických a optických káblov pre jednotlivé lokality v súbehu s trasami vedenia sekundárnej NN siete v obci.  
**VS 24** Stavby v oblasti ochrany a tvorby životného prostredia  
 VS 25 Stavby regulácií a úprav toku Jedlinky.  
 VS 26 Stavba vodnej nádrže v severnej časti obce.  
 VS 27 Stavby objektov pred povrchovými vodami v juhozápadnej časti obce a východnej časti obce pri novom cintoríne  
 VS 28 Stavba na kompostovanie organického odpadu na hospodárskom dvore.

**STAV :**  
 1 - OBECNÝ ÚRAD, 2 - POŽIARNA ZBRONJICA, 3 - KULTÚRNY DOM, 4A - KOSTOL GRÉCKOKATOLÍCKY, 4B - KOSTOL PRAVOSLÁVNÝ, 5 - CINTORÍN STARÝ, AKTÍVNY,  
 6 - ŽIVOČÍŠNA VÝROBA - HOVÁDŽI DOBYTOK, 7A, 7B - CHATY, 8 - MEDZISKLÁDKA DREVA,  
 9 - VODOJEM, 10 - PRAMEN, P1 - PARKOVISKO

**NÁVRH :**  
 1 - GERIATRIA, 2 - DOM NÁDEJE, 3 - ROZŠÍRENIE CINTORÍNA, 4 - FUTBALOVÉ IHRISKO,  
 5A, 5B, 5C - LOKALITY TURIZMU A CR, 6 - KOMPOSTOVISKO, 7 - UBYTOVŇA,  
 L1, L2 - LOKALITY RODINNÝCH DOMOV, P1, P2, P3, P4 - PARKOVISKO, ČOV - ČISTIAREŇ  
 ODPADOVÝCH VÔD

**VÝHLAD :**  
 LV1 - LOKALITY RODINNÝCH DOMOV, 1A - VLEK

**Schvaľovacia doložka:**  
 Označenie schvaľovacieho orgánu: Obecné zastupiteľstvo v Jedlinke  
 Číslo uznesenia a dátum schválenia: .....  
 Číslo VZN obce, ktorým sa vyhlasuje záväzná časť ÚPN obce : .....  
 Oprávnená osoba: Anna Guzyová - starostka obce



"Tento projekt bol realizovaný s finančnou pomocou Európskej únie z Európskeho fondu regionálneho rozvoja (ERDF) prostredníctvom Operačného programu "Základná infraštruktúra, ktorého riadiacim orgánom je Ministerstvo výstavby a regionálneho rozvoja Slovenskej republiky"

MIERKA

0 300

ÚZEMNÝ PLÁN OBCE JEDLINKA v.č.: 4

**AMA** atelier Ing. arch. Marián Rajnič AA, Hollého 4, 080 01 Prešov  
 VÝKRES RIEŠENIA VEREJNEHO TECHNICKÉHO VYBAVENIA - VODNÉ HOSPODÁRSTVO M = 1 : 2 000  
 OBSTARÁVATEL: OBEC JEDLINKA  
 RIEŠITEĽIA: Ing. arch. Vladimír Nedelko, Ing. arch. Marián Rajnič AA, Akad. arch. Ing. Jozef Zalem,  
 Ing. Ivan Bača, Ing. Ján Štano, Ing. Ján Staroň, Ing. Vasil Vachna, Bc. Revay Peter  
 SPRACOVANÉ: 08.2008